


**СХЕМА РАСПОЛОЖЕНИЯ МЕСТОРОЖДЕНИЯ ГАББРО-ДИАБАЗОВ "ОЛЬХОВСКАЯ ДАЙКА"**  
**Масштаб 1:25 000**



**Координаты угловых точек  
предварительного горного отвода**

№ точки	СШ	ВД
1	58° 22' 44.0"	58° 49' 44.5"
2	58° 22' 20.6"	58° 49' 56.3"
3	58° 22' 15.1"	58° 50' 03.3"
4	58° 22' 11.2"	58° 50' 03.8"
5	58° 21' 22.1"	58° 50' 26.3"
6	58° 21' 12.4"	58° 50' 34.4"
7	58° 21' 08.5"	58° 50' 32.9"
8	58° 20' 56.4"	58° 50' 35.2"
9	58° 20' 52.5"	58° 50' 38.4"
10	58° 20' 50.9"	58° 50' 31.1"
11	58° 21' 07.4"	58° 50' 18.5"
12	58° 21' 21.8"	58° 50' 09.5"
13	58° 21' 34.5"	58° 50' 06.8"
14	58° 22' 18.8"	58° 49' 42.9"
15	58° 22' 42.2"	58° 49' 33.0"

**Условные обозначения:**

 границы и угловые точки предварительного горного отвода участка (площадь 0,82 км2)

контур подсчета запасов месторождения габбро-диабазов "Ольховская дайка" согласно протоколу ТКЗ № 103 от 14.01.2015 г. по категориям:

 - C1;  - C2

**Обзорная схема расположения участка  
Масштаб 1:200 000**

